

# Día de la Hispanidad

## 12 de octubre

Source: Cartographica, Cartografía de España en la Biblioteca Nacional. Siglo XVII, al. 2093.  
Biblioteca Nacional de España

Dirección General de Bilingüismo  
y Calidad de la Enseñanza  
**CONSEJERÍA DE EDUCACIÓN  
Y JUVENTUD**

**Comunidad de Madrid**

**C**uando el 12 de octubre de 1492, desde la expedición, comandada por Cristóbal Colón, y financiada por los Reyes Católicos, se divisó tierra, se produjo el encuentro de dos continentes y sociedades (Europa y América) que habían persistido, hasta aquel momento aisladas entre sí, convirtiéndose en uno de los momentos más trascendentales de la Historia.




Imagen: Retrato de Cristóbal Colón.  
Fuente: Biblioteca del Congreso de EE.UU.



Los **objetivos** de este viaje eran principalmente, encontrar una ruta marítima hacia las Indias navegando hacia el oeste, y **demostrar** la forma esférica (Colón pensaba que tenía forma de pera), y no plana de la tierra. Esta última hipótesis fue demostrada con el viaje iniciado por Fernando de Magallanes, y finalizado por Juan Sebastián Elcano.

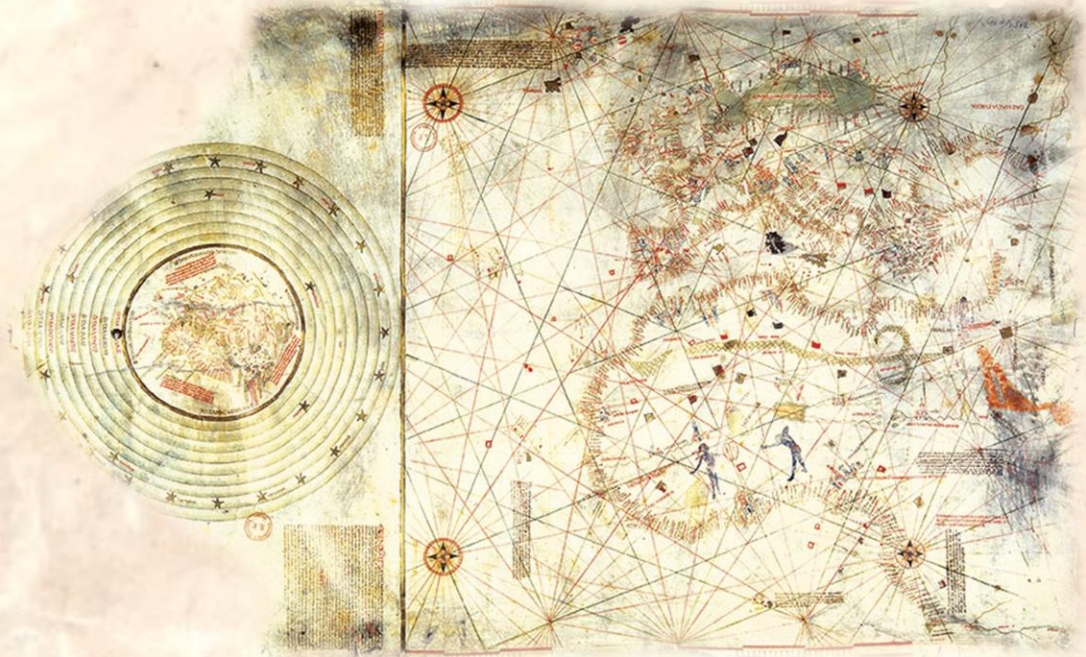


Foto: Carta náutica atribuida a Cristóbal Colón.  
Fuente: Biblioteca Nacional de París.

La celebración de este día, se realiza de forma diferente, y recibe un nombre distinto, según cada país.

- En el nuestro se denomina **Día de la Hispanidad**, organizándose un desfile militar, y una ofrenda floral en la Basílica de Zaragoza a la Virgen del Pilar. El mismo nombre se emplea en **Guatemala**.
  - **Costa Rica** la designa oficialmente el "Día del Encuentro de las Culturas" con la intención de celebrar conjuntamente tanto los aportes culturales de los españoles, los indígenas y los afrocaribeños. En algunas zonas caribeñas disfrutan de carnavales el 12 de octubre.
  - El "Día de la Raza" es como aún continúa llamándose en **Colombia, Panamá, Honduras, El Salvador y México**. En los colegios se llevan a cabo actos y representaciones sobre la historia y el significado de esta jornada.
  - "Día del Respeto a la Diversidad Cultural", es el término empleado en la actualidad en **Argentina**, y en **Chile** y la **República Dominicana**, "Día del Encuentro entre Dos Culturas". En Uruguay, Día de las Américas.
- En **Ecuador** cambió su nombre por el "Día de la Interculturalidad y Plurinacionalidad", dedicándose a intentar comprender y visibilizar el proceso de la colonización vivido por los pueblos indígenas.
- **Perú** modificó su nombre como "Día de los Pueblos Originarios y del Diálogo Intercultural". Se denomina así para buscar "el reconocimiento de los pueblos originarios y su aporte a la riqueza de la diversidad cultural del país".

- En **Estados Unidos** se festeja el Día de Colón (Columbus Day), en conmemoración a Cristóbal Colón; se celebra el segundo lunes de octubre y en cada Estado se festeja de un modo distinto.



(1540)

*Fernando de  
Magallanes*

*y*

*Juan Sebastián  
Elcano*

*V Centenario*



# Magallanes y Elcano: el viaje más largo

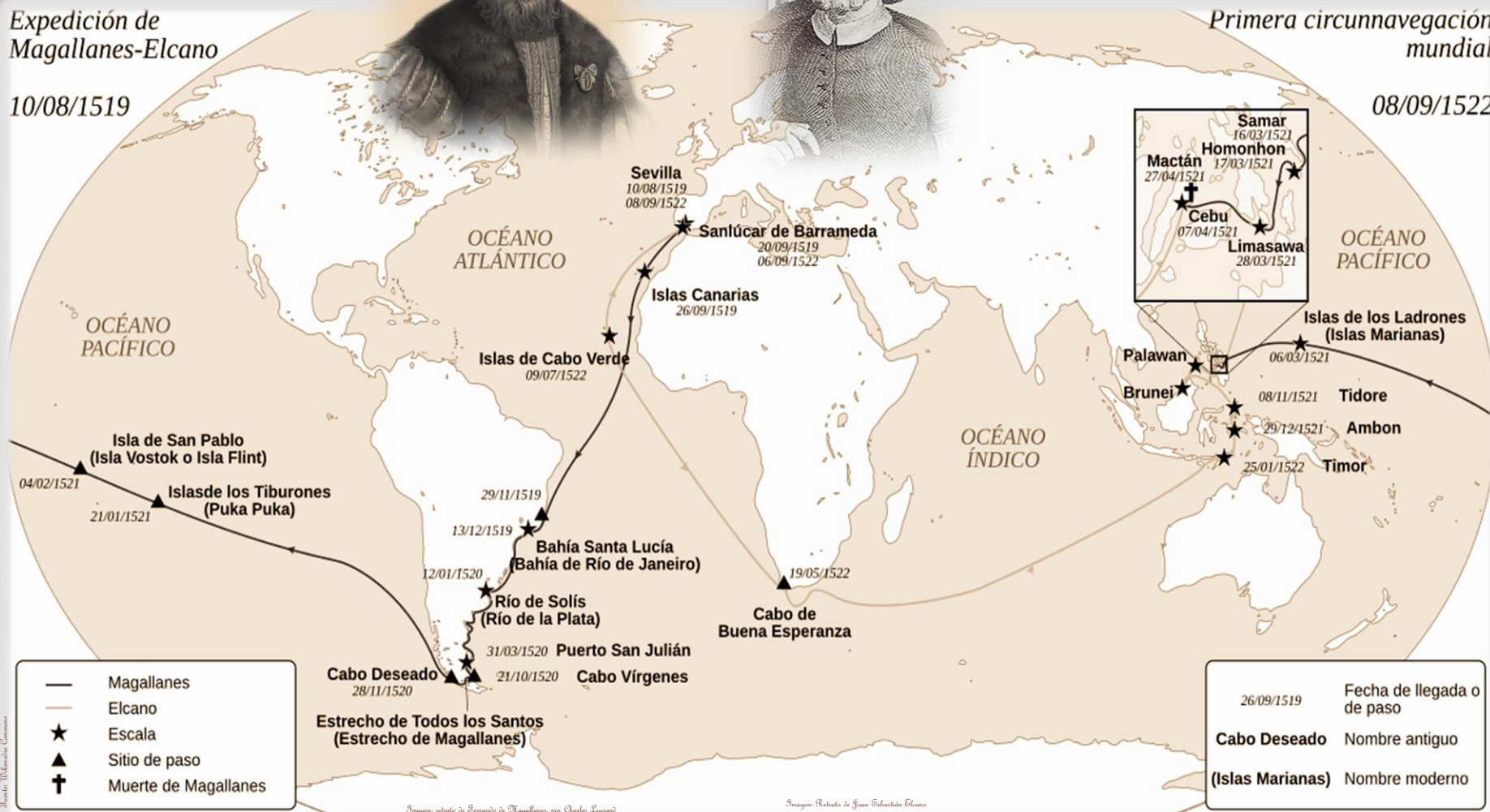
El portugués Fernando de Magallanes inicia la primera circunnavegación del mundo, en 1519. zarpa con cinco naves; la completa el español Juan Sebastián Elcano, después de tres años, regresando con una única nao, Victoria.

Expedición de  
Magallanes-Elcano

10/08/1519

Primera circunnavegación  
mundial

08/09/1522



## El origen:

La principal razón por la que se organizaban peligrosas expediciones, entre los s. XV y XVI, era encontrar una ruta hacia las Islas Orientales, concretamente hacia el archipiélago de las Islas de las Molucas, grandes productoras de especias, cuyo precio era elevadísimo.

En este sentido, el portugués Fernando Magallanes, se propone continuar la ruta iniciada por Colón, rebasando las Américas.



Imagen: Retrato de Fernando de Magallanes  
Fuente: Museo Naval de Madrid

La corona portuguesa rechaza su propuesta, y consigue que el rey de España, Carlos I, apoye la expedición.

El rey Carlos I aceptó el plan de Magallanes y en 1518, firmaron un acuerdo poniéndole a su disposición una flota de cinco naves.

En la Edad Media, el comercio de las especias, estaba en manos de los mercaderes árabes e italianos.

Pero en el s. XV se produce un bloqueo por parte del imperio otomano, que eleva más aún el precio de las especias.

Los portugueses y españoles, buscan vías alternativas, organizando varias expediciones.

Como resultado, Portugal descubre y establece la ruta del Índico.

El proyecto también fue incentivado, por la duda de que el archipiélago de las Islas Molucas podría no situarse en la demarcación portuguesa asentada en el Tratado de Tordesillas de 1494, sino en la demarcación española, ya que los límites entre una y otra no estaban claros.



Imagen: El conde de Colón, V por Juan Rodríguez de la Cueva  
Fuente: Museo del Prado

# El viaje:

La principal razón por la que se organizaban peligrosas expediciones, entre los s. XV y XVI, era encontrar una ruta hacia las Islas Orientales, concretamente hacia las Islas de las Molucas, grandes productoras de especias, cuyo precio era elevadísimo.

 1. Sevilla - Sanlúcar de Barrameda  
Salida el 10 de agosto de 1519

2. San Luca de Barrameda  
La expedición se hace a la mar  
20 de septiembre de 1519

 3. Tenerife - Bahía de Santa Lucía (entre Río de Janeiro y Sao Paulo)  
Salida el 30 de septiembre de 1519


 4. Bahía de Sepetiba - Río de la Plata  
Salida el 27 de diciembre de 1519

 5. Río de la Plata - Puerto de San Julián  
Salida el 2 de febrero de 1520


 7. Puerto Santa Cruz - Estrecho de Magallanes - Isla de los Ladrones (Isla de Guam)  
Salida el 18 de octubre de 1520

 6. Puerto de San Julián - Puerto Santa Cruz  
Salida el 24 de agosto de 1520

 8. Isla de los Ladrones (Isla de Guam) - Isla de Komonhon, Filipinas  
Salida el 9 de marzo de 1521

 11. Cebú, Filipinas - Isla de Bohol - Panglao - Mindanao - Isla de Kagayan - Isla de Palawan - Brunéi.  
Salida el 1 de mayo de 1521

 9. Isla de Komonhon, Filipinas - Isla de Mazara, Filipinas  
Salida el 25 de marzo de 1521

 12. Brunéi - Isla de Joló - Isla de Kagayan - Islas Célebes septentrionales - Tidore, Islas Molucas.  
Salida el 29 de julio de 1521

 10. Isla de Mazara, Filipinas - Cebú, Filipinas  
Salida el 4 de abril de 1521

 13. Tidore, Islas Molucas - Isla de Timor  
Salida el 21 de diciembre de 1521

 15. Islas de Cabo Verde - Sanlúcar de Barrameda  
Salida el 13 de julio de 1522

 14. Isla de Timor - Islas de Cabo Verde  
Salida el 7 de febrero de 1522

  16. Islas de Cabo Verde - Sanlúcar de Barrameda  
Salida el 13 de julio de 1522



## Las repercusiones:

Principalmente supuso el paso del mundo antiguo al moderno.

Se dio el primer paso hacia la globalización, al descubrirse rutas comerciales que unieron Europa, América y Asia, y que hasta entonces eran impensables e, incluso permitió la colonización de Filipinas, el único país católico de todo Asia.

Los intercambios fueron de carácter múltiple: humanos, biológicos, agropecuarios, culturales y económicos.

Por primera vez, se empieza a gestar la conciencia de una historia universal.

Por otro lado la Corona española pudo extender su influencia por todo Extremo Oriente y por la Micronesia.

Contribuyó a definir la geopolítica mundial posterior.

### Geográficas:

Se confirmó la teoría aristotélica de que la Tierra era redonda.

Se demostró que la dimensión de la Tierra era de 60.440 Km (mayor de lo que predecían).

Se descubrió que América era un nuevo continente, separado de Asia, por un gran océano.

Se llegó y atravesó al sur, que unía occidente con oriente: el estrecho de Magallanes.

Se puso nombre a nuevos territorios y mares: Montevideo, Bahía de San Julián, Cabo de las Once mil Vírgenes, Cabo Deseado, Estrecho de Todos los Santos, océano Pacífico, Tierra de Fuego, Filipinas, Patagonia, etc.

### Fauna y Flora

Se descubrieron especies nuevas para Europa, como los guanacos, los zorros colorados patagónicos, los peces voladores y los pingüinos.

Se hallaron plantas y especias nuevas, que exportarían, e incorporarían al paisaje del mundo: palmeras, buganvillas, naranjos amargos, jacaranda, araucarias, falso pimentero, etc.

### Antropológicas

Se conocieron nuevas lenguas, nuevas etnias, dioses, costumbres, de las que Antonio Pigafetta, cronista del viaje, dejó múltiples descripciones.

Por primera vez en la Historia, se tiene una visión completa del mundo.





## Lingüísticas

La conciencia de la diversidad lingüística de Europa, se acrecentó con el considerable número de lenguas con que se encontraron.

La necesidad de conocer dichas lenguas, lleva a recopilatorios de vocabularios, de extremo interés lingüístico, para el estudio posterior de la evolución de las lenguas.

La expansión del castellano, se había iniciado con la llegada de Colón a América, pero esta vuelta al mundo incrementó su uso a otras regiones, hasta ahora desconocidas, dejando de lado el español como lengua local, para adquirir un sentido internacional, universal.

## Económicas

La circunnavegación supuso también la puesta en marcha de un mecanismo de financiación que se consolidó, como fue el de la colaboración entre el capital público, en este caso procedente de la corona, y el privado, el invertido por mercaderes castellanos que recuperaron con grandes intereses su dinero.

Constituyó una red de intercambios intercontinentales de diversa índole, creando así un sistema económico mundial.

Facilita el intercambio de materias primas.

## Científicas y Tecnológicas

Propició el avance en determinadas disciplinas como la Historia natural, Medicina, Geografía, Hidrología, Ictiología, Oceanografía, Etnología, pero sobre todo impulsó la Cartografía mundial.

Asimismo la industria naval, se vio obligada a mejorar: los barcos fueron aumentando de tamaño y complejidad de aparejo hasta llegar a los soberbios navíos del siglo XVIII.

Paralelamente, a lo largo de todo este tiempo los puertos se fueron dotando de estructuras para embarco y desembarco de carga y personas.

Debido a las necesidades generadas, paulatinamente se producen avances y un aumento de la precisión, que propiciaron la navegación en general.

## Sociales

Obligó a la movilidad de importantes masas de población, que, a su vez, hizo mover la balanza de la población entre europeos, africanos e indígenas americanos. Surgen colectivos racialmente mixtos, que suponen un encuentro biológico y cultural de varias etnias, dando lugar al nacimiento de fenotipos.

Por otro lado, se crean núcleos de población, u otros experimentan un crecimiento exponencial.

Circulus Aequinoctialis.

N O M F = N P N T

Isola de la mata  
Charapanton  
de puna  
R. de S. Iago  
S. Clara  
R. de tambes  
R. de S. Miguel  
Pava  
C. de laguna  
P. de Salinas  
Isola de lobos  
Limocin  
Ciudad de los reyes  
Pachacania  
Garico  
Laguna  
Isolas de cuervos  
Laanasco  
Machate  
R.  
R.  
R.  
Tambora  
C. de Fortuna  
R. de bu  
C. Blanca



S. Petri

L A R

D E L

Prima ego velivolis ambivi cursibus Orbem,  
Magellane novo te duce ducta freto.  
Ambivi, meritoq; vocor VICTORIA: sunt mi  
Vela, alae; precium, gloria; pugna, mare.