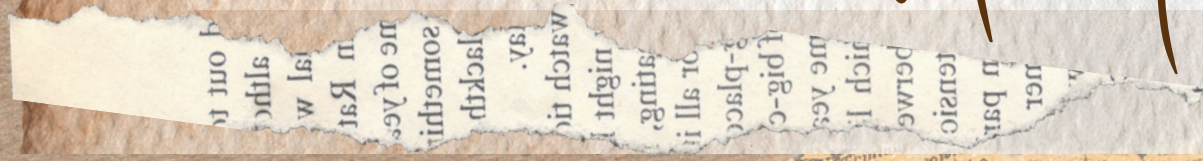



Viaje por el Nilo y el Mediterráneo



Parada 9. Roma

Parada 7. Grecia Continental

Parada 8. Magna Grecia

Parada 6. Civilización Minoica

Parada 5. El mundo fenicio

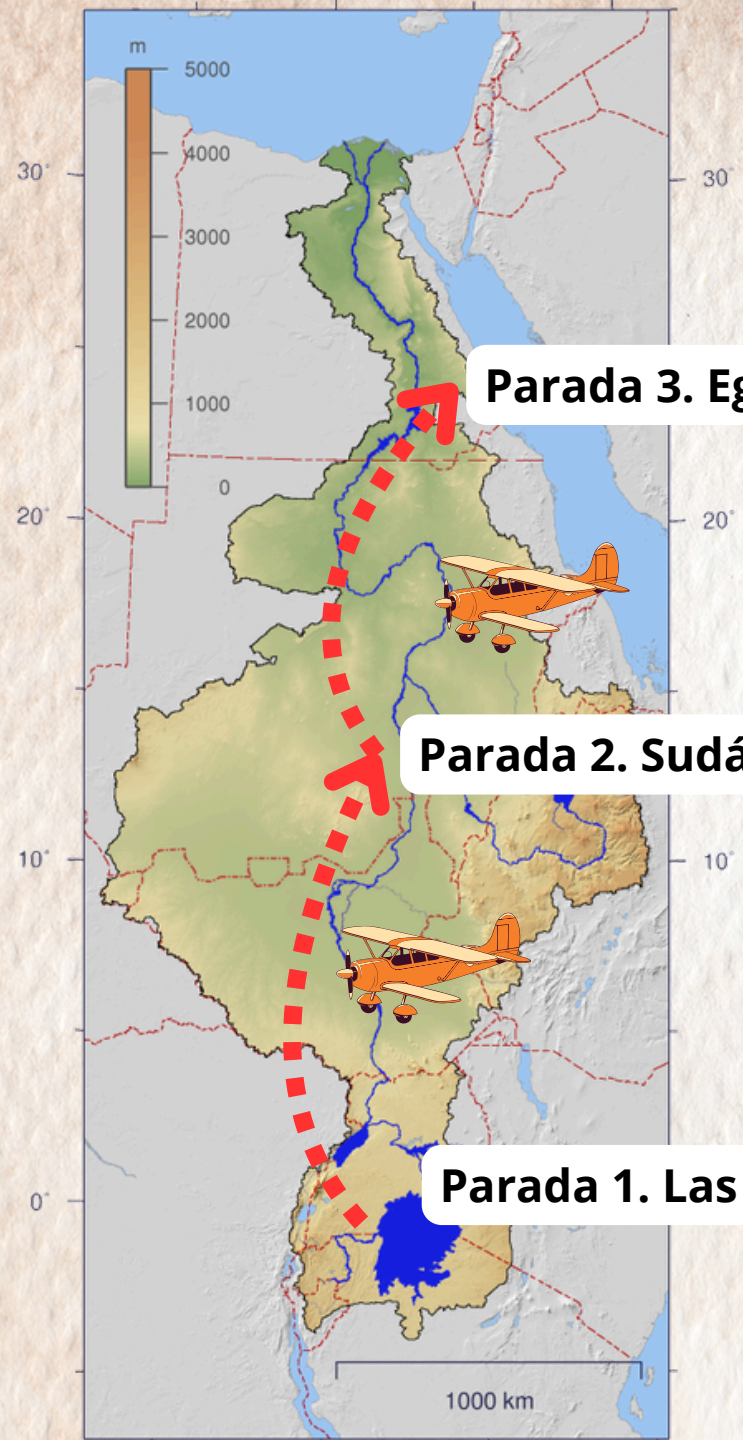
Parada 4. Alejandría

Parada 1. Las fuentes del Nilo

Parada 3. Egipto

Parada 2. Sudán





Parada 3. Egipto

Parada 2. Sudán

Parada 1. Las fuentes del Nilo

Ho C
BC20983
12/
Vi

16
OCT F
INTERNATIONAL



Parada 4. Alejandría

Parada 3. Egipto

AVIA
12/

DEC 16
1971

Nuestro trabajo de final de curso consistirá en la elaboración de un cuaderno de viaje que se inicia en las Fuentes del río Nilo y finaliza en la ciudad de Roma.

Quiero que imaginemos que somos periodistas y que vamos a hacer un reportaje sobre el viaje que hicieron los primeros exploradores que llegaron al lugar de nacimiento del río Nilo. Nosotros empezaremos en este punto y desde aquí terminaremos en Roma.

Para explicar lo que tiene que quedar recogido en el cuaderno de viaje se os facilitarán mapas donde van a figurar las distintas paradas que hay que hacer y la información que hay que buscar de cada uno de estos lugares.

No olvides que un cuaderno de viaje tiene un formato parecido al de un diario y en él se van recogiendo todas las aventuras vividas y además va acompañado de dibujos, fotografías...etc.

Para que podamos hacernos una idea os dejo algunos enlaces donde podéis ver ejemplos de como hacer un cuaderno de viaje y el tipo de información que recoge:

<https://www.vinccihoteles.com/blog/diario-de-viaje-que-es-y-como-hacer-un-diario-de-viaje/> (Cómo hacer un cuaderno de viaje)

<https://viajandoporahi.com/como-hacer-un-cuaderno-de-viaje/>

<https://www.pinterest.es/albentosaem76/cuaderno-de-viaje/> (Las mejores ideas para un cuaderno de viaje)

Recuerda que este trabajo es un resumen de todo lo estudiado a lo largo del curso y que tiene un valor del **50% de la nota de la tercera evaluación.**

Normas de Presentación

Se realizará y se valorarán los siguientes aspectos:

- El trabajo se presentará en un cuaderno.
- Escrito a mano, con letra clara y de un tamaño adecuado.
- Se respetarán márgenes, espacios...etc.
- Redacción adecuada y correcta (recuerda que es similar a un diario y debes hablar en primera persona, como si fueses el protagonista del viaje)
- Sin faltas de ortografía.
- Originalidad y creatividad.



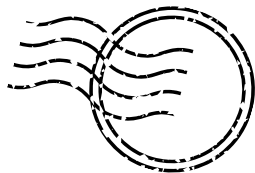
Bas
musi
elwa
ch I
re ve
pig-c
-blac
or all
ating
right
vatch tr
sa.
blackth
somefr
ne of ve
n Ra
islw
alph
out tr

Estructura del trabajo

PRESENTACIÓN

En la portada figurará:

- El título del trabajo (Viaje por el Nilo y el Mediterráneo)
- Nombre y apellidos.
- Curso y grupo.



DESARROLLO Y CUERPO DEL TRABAJO

Parada 1. Inicio del viaje. Empezamos en la región de los Grandes Lagos africanos. En esta parada hay que buscar información y describir:

- Sobre los primeros exploradores británicos, del siglo XIX, que llegaron a las fuentes del Nilo.
- Medio natural (clima, vegetación y ríos).
- Yacimientos prehistóricos de esta zona (2 ó 3). Recuerda que este lugar es la cuna de la humanidad. Sitúa estos yacimientos en un mapa y explica qué tipos de homínidos aparecieron y por qué son tan importantes estos lugares.

Parada 2. Sudán.

- Medio natural (clima, vegetación y ríos).
- Busca información sobre algún pueblo indígena que viva en esta zona. ¿Qué similitudes ves en sus formas de vida con las sociedades prehistóricas?
- Busca información sobre las pirámides sudanesas.



Αυτός δεν είναι ζωντανός. Έτσι, ο σκοπός της ζωής σκοπός του να είσαι ευτυχισμένος είναι να είσαι ζωντανός είναι, λοιπόν, να είσαι.



Parada 3. Egipto.

- Medio natural (clima, vegetación). Aquí deberías explicar las crecidas del Nilo. En qué consistían estas crecidas, por qué fueron tan importantes...etc.
- Sitúa en el mapa y busca información sobre: presa de Asuán, Abu Simbel, Valle de los Reyes, Luxor y Karnak, Tell-el- Amarna y pirámides de Gizeh.

Parada 4. Alejandría.

- Busca información sobre esta ciudad, quién la fundó, por qué fue tan importante, qué cosas de valor hubo en ella...
- Isla de Faros. Busca información sobre esta isla.

Parada 5. El mundo fenicio.

- Localiza en un mapa el territorio fenicio y sitúa en él las ciudades de Tiro y Sidón.
- Busca información sobre esta cultura y señala sus principales aportaciones (alfabeto, comercio...). Recuerda que tienes información sobre ellos en tu libro de texto.
- Sitúa en un mapa alguna de las colonias más importantes fundadas por los fenicios, no olvides las que fundaron en la península Ibérica.



Parada 6. Civilización Minoica.

- Viajamos ahora a dos islas del Mediterráneo, la primera es Creta. Busca información sobre la cultura minoica y los elementos de esta cultura que encontramos en esta isla.
- Nuestra segunda parada es la isla de Santorini. Señala qué característica especial tiene esta isla y localiza la ciudad de Akrotiri. Busca información sobre esta ciudad y el motivo por el que fue abandonada.


Parada 7. La Grecia continental.

- Medio natural (clima, vegetación y ríos).
- Localiza en un mapa las ciudades de Atenas y Esparta.
- Explica el sistema de gobierno de estas ciudades.
- Dibuja o incluye alguna imagen de cómo eran las polis griegas y sus principales edificios.
- Nombra cinco personajes (filósofos, matemáticos, literatos...) que destacaron en la civilización griega.

Αυτός δεν είναι

ζωντανός. Έτσι, ο σκοπός της ζωής

σκοπός του να είσαι ευτυχισμένος είναι να



Parada 8. La Magna Grecia y la Península Ibérica.

- Explica cuál fue la actividad económica de las ciudades griegas por el Mediterráneo y qué fueron las colonias.
- Localiza la Magna Grecia en un mapa y sitúa en él la ciudad de Siracusa.
- ¿Cuál es el personaje más importante que nació en Siracusa? Explica algo de él.
- Localiza alguna de las colonias griegas fundadas en la península Ibérica.

Parada 9. Roma.


- Sitúa en un mapa la ciudad de Roma.
- Explica cuáles fueron los orígenes de esta ciudad.
- ¿Por qué se dice que todos los caminos conducen a Roma?
- ¿Por qué Hispania fue tan importante para Roma?. Incluye algún dibujo o alguna imagen del mundo romano en la península Ibérica.



CONTENIDO DEL CUADERNO

En todas las paradas debes incluir:

- Textos descriptivos y explicativos.
- Imágenes, gráficos, dibujos...etc.



Bibliografía

Al final del trabajo debe figurar una pequeña bibliografía donde aparezcan los libros, recursos web u otros elementos que han servido para la elaboración de tu trabajo.

watch tri
night
sting
or all
-bjsc
I pig-c
me ve
nich I
pelwa
tensi
n be

